

DOKUMENTACJA PROJEKTOWA

Nazwa opracowania: *Rozbudowa drogi gminnej w miejscowości Anastazew, gmina Zabrodzie.*

Adres obiektu: JEDNOSTKA EWIDENCYJNA: 143506_2 ZABRODZIE
OBSZAR EWIDENCYJNY: 0002 – ANASTAZEW

Działki ewidencyjne nr: 136/1, 104, 290/2, 290/3 (po podziale: **290/6**, 290/7), 291 (po podziale: **291/1**, 291/2), 293 (po podziale: **293/1**, 293/2), 294 (po podziale: **294/1**, 294/2), 290/1 (po podziale: **290/4**, 290/5), 135 (po podziale: **135/1**, 135/2), 134 (po podziale: **134/1**, 134/2), 133 (po podziale: **133/1**, 133/2), 132 (po podziale: **132/1**, 132/2), 131 (po podziale: **131/1**, 131/2), 130 (po podziale: **130/1**, 130/2), 129/3 (po podziale: **129/5**, 129/6), 128/1 (po podziale: **128/4**, 128/5), 128/3 (po podziale: **128/6**, 128/7), 126/2 (po podziale: **126/5**, 126/6), 126/1 (po podziale: **126/3**, 126/4), 125 (po podziale: **125/1**, 125/2), 124 (po podziale: **124/1**, 124/2), 123 (po podziale: **123/1**, 123/2), 122 (po podziale: **122/1**, 122/2), 121 (po podziale: **121/1**, 121/2), 120 (po podziale: **120/1**, 120/2), 119 (po podziale: **119/1**, 119/2), 118 (po podziale: **118/1**, 118/2), 117 (po podziale: **117/1**, 117/2), 116 (po podziale: **116/1**, 116/2), 115 (po podziale: **115/1**, 115/2), 114 (po podziale: **114/1**, 114/2), 112 (po podziale: **112/1**, 112/2), 110 (po podziale: **110/1**, 110/2), 109/3 (po podziale: **109/4**, 109/5), 108 (po podziale: **108/1**, 108/2), 107 (po podziale: **107/1**, 107/2), 106 (po podziale: **106/1**, 106/2), 105 (po podziale: **105/1**, 105/2), 66 (po podziale: **66/1**, 66/2), 508 (po podziale: **508/1**, 508/2), 68/2 (po podziale: **68/3**, 68/4), 69 (po podziale: **69/1**, 69/2), 75 (po podziale: **75/1**, 75/2), 76/2 (po podziale: **76/3**, 76/4), 77 (po podziale: **77/1**, 77/2), 78 (po podziale: **78/1**, 78/2), 79 (po podziale: **79/1**, 79/2), 80/2 (po podziale: **80/3**, 80/4), 81 (po podziale: **81/1**, 81/2), 82/2 (po podziale: **82/3**, 82/4), 83 (po podziale: **83/1**, 83/2), 84 (po podziale: **84/1**, 84/2), 85 (po podziale: **85/1**, 85/2), 86 (po podziale: **86/1**, 86/2), 87 (po podziale: **87/1**, 87/2), 88 (po podziale: **88/1**, 88/2), 89 (po podziale: **89/1**, 89/2), 90 (po podziale: **90/1**, 90/2), 91 (po podziale: **91/1**, 91/2), 92 (po podziale: **92/1**, 92/2), 93 (po podziale: **93/1**, 93/2), 94 (po podziale: **94/1**, 94/2), 95/7 (po podziale: **95/10**, 95/11), 95/1 (po podziale: **95/8**, 95/9), 96 (po podziale: **96/1**, 96/2), 97 (po podziale: **97/1**, 97/2), 98 (po podziale: **98/1**, 98/2), 99 (po podziale: **99/1**, 99/2), 100 (po podziale: **100/1**, 100/2), 101 (po podziale: **101/1**, 101/2), 102 (po podziale: **102/1**, 102/2), 103 (po podziale: **103/1**, 103/2), - gmina Zabrodzie, powiat wyszkowski, województwo mazowieckie.

Inwestor: GMINA ZABRODZIE
Ul. W. S. Reymonta 51
07-230 Zabrodzie

Rodzaj opracowania: **PROJEKT BUDOWLANY**

Branża: **DROGOWA**

Kategoria obiektu: **XXV**

Zespół projektowy:

Projektant: mgr inż. Robert Rosiński
upr. bud. nr MAZ/0140/POOD/12

Sprawdzający: mgr inż. Marcin Szerszenowicz
upr. bud. nr MAZ/0117/PWOD/09

Asystent : inż. Marek Kalinowski

Data opracowania: grudzień 2016

II. SPIS ZAWARTOŚCI DOKUMENTACJI

Nazwa inwestycji: **Rozbudowa drogi gminnej w miejscowości Anastazew, gmina Zabrodzie.**

I. PROJEKT ZAGOSPODAROWANIA TERENU

1. Wstęp:	str. 3
1.1 Przedmiot inwestycji	str. 3
1.2 Inwestor	str. 3
1.3 Lokalizacja inwestycji	str. 3
1.4 Cel opracowania	str. 3
1.5 Podstawa opracowania	str. 4
1.6 Podstawowy zakres inwestycji	str. 4
2. Istniejące zagospodarowanie terenu	str. 5
3. Projektowane zagospodarowanie terenu	str. 5
4. Warunki gruntowo-wodne	str. 6
5. Uwarunkowania środowiskowe	str. 7
6. Informacje dotyczące działki	str. 7
7. Informacja o obszarze oddziaływania obiektu	str. 8
8. Zestawienie powierzchni	str. 8
9. Opinie i uzgodnienia	str. 9
10. Część rysunkowa:	str. 24
10.1 Plan orientacyjny w skali 1:250000 – Rys. 1.0	str. 25
10.2 Plan zagospodarowania terenu w skali 1:500 – Rys. 2.0	str. 26-28

II. PROJEKT ARCHITEKTONICZNO - BUDOWLANY - branża drogowa

1. Oświadczenie projektanta i sprawdzającego	str. 29
2. Potwierdzenie przygotowania zawodowego projektanta i sprawdzającego	str. 30-33
3. Potwierdzenie przynależności projektanta i sprawdzającego do MOIIB	str. 34-35
4. Opis techniczny	str. 36
5. Dane na temat ochrony konserwatorskiej terenu oraz podleganiu ochronie na podstawie MPZP	str. 39
6. Dane określające wpływ eksploatacji górniczej na działkę lub teren zamierzenia budowlanego, znajdującego się w granicach terenu górniczego	str. 40
7. Informacja BIOZ	str. 41
8. Część rysunkowa:	str. 45
8.1 Przekrój podłużny w skali 1:100/1000 – Rys. 3.0	str. 46
8.2 Przekroje normalne w skali 1:50 - Rys. 4.0	str. 47
8.3 Mapa do celów projektowych w skali 1:500	str. 48

III. OPIS TECHNICZNY

1. Wstęp

1.1 Przedmiot inwestycji:

Przedmiotem niniejszego opracowania jest wykonanie dokumentacji projektowej dla zadania pn. :

Rozbudowa drogi gminnej w miejscowości Anastazew, gmina Zabrodzie.

1.2 Inwestor:

GMINA ZABRODZIE
Ul. W. S. Reymonta 51
07-230 Zabrodzie

1.3 Lokalizacja inwestycji:

JEDNOSTKA EWIDENCYJNA: 143506_2 ZABRODZIE

OBSZAR EWIDENCYJNY: 0002 – ANASTAZEW

Działki ewidencyjne nr: 136/1, 104 , 290/2 , 290/3 (po podziale: **290/6**, 290/7), 291 (po podziale: **291/1**, 291/2), 293 (po podziale: **293/1**, 293/2), 294 (po podziale: **294/1**, 294/2), 290/1 (po podziale: **290/4**, 290/5), 135 (po podziale: **135/1**, 135/2), 134 (po podziale: **134/1**, 134/2), 133 (po podziale: **133/1**, 133/2), 132 (po podziale: **132/1**, 132/2), 131 (po podziale: **131/1**, 131/2), 130 (po podziale: **130/1**, 130/2), 129/3 (po podziale: **129/5**, 129/6), 128/1 (po podziale: **128/4**, 128/5), 128/3 (po podziale: **128/6**, 128/7), 126/2 (po podziale: **126/5**, 126/6), 126/1 (po podziale: **126/3**, 126/4), 125 (po podziale: **125/1**, 125/2), 124 (po podziale: **124/1**, 124/2), 123 (po podziale: **123/1**, 123/2), 122 (po podziale: **122/1**, 122/2), 121 (po podziale: **121/1**, 121/2), 120 (po podziale: **120/1**, 120/2), 119 (po podziale: **119/1**, 119/2), 118 (po podziale: **118/1**, 118/2), 117 (po podziale: **117/1**, 117/2), 116 (po podziale: **116/1**, 116/2), 115 (po podziale: **115/1**, 115/2), 114 (po podziale: **114/1**, 114/2), 112 (po podziale: **112/1**, 112/2), 110 (po podziale: **110/1**, 110/2), 109/3 (po podziale: **109/4**, 109/5), 108 (po podziale: **108/1**, 108/2), 107 (po podziale: **107/1**, 107/2), 106 (po podziale: **106/1**, 106/2), 105 (po podziale: **105/1**, 105/2), 66 (po podziale: **66/1**, 66/2), 508 (po podziale: **508/1**, 508/2), 68/2 (po podziale: **68/3**, 68/4), 69 (po podziale: **69/1**, 69/2), 75 (po podziale: **75/1**, 75/2), 76/2 (po podziale: **76/3**, 76/4), 77 (po podziale: **77/1**, 77/2), 78 (po podziale: **78/1**, 78/2), 79 (po podziale: **79/1**, 79/2), 80/2 (po podziale: **80/3**, 80/4), 81 (po podziale: **81/1**, 81/2), 82/2 (po podziale: **82/3**, 82/4), 83 (po podziale: **83/1**, 83/2), 84 (po podziale: **84/1**, 84/2), 85 (po podziale: **85/1**, 85/2), 86 (po podziale: **86/1**, 86/2), 87 (po podziale: **87/1**, 87/2), 88 (po podziale: **88/1**, 88/2), 89 (po podziale: **89/1**, 89/2), 90 (po podziale: **90/1**, 90/2), 91 (po podziale: **91/1**, 91/2), 92 (po podziale: **92/1**, 92/2), 93 (po podziale: **93/1**, 93/2), 94 (po podziale: **94/1**, 94/2), 95/7 (po podziale: **95/10**, 95/11), 95/1 (po podziale: **95/8**, 95/9), 96 (po podziale: **96/1**, 96/2), 97 (po podziale: **97/1**, 97/2), 98 (po podziale: **98/1**, 98/2), 99 (po podziale: **99/1**, 99/2), 100 (po podziale: **100/1**, 100/2), 101 (po podziale: **101/1**, 101/2), 102 (po podziale: **102/1**, 102/2), 103 (po podziale: **103/1**, 103/2), - gmina Zabrodzie, powiat wyszkowski, województwo mazowieckie.

1.4 Cel opracowania:

Celem opracowania jest wykonanie dokumentacji technicznej w celu spełnienia wymogów formalnych do uzyskania pozwolenia ZRID na rozbudowę drogi gminnej w miejscowości Anastazew, gmina Zabrodzie.

1.5 Podstawa opracowania:

Podstawą opracowania dokumentacji na rozbudowę drogi gminnej w miejscowości Anastazew, gmina Zabrodzie jest:

- umowa z Zamawiającym – Gmina Zabrodzie,
- aktualna mapa do celów projektowych sporządzona przez geodetę uprawnionego mgr inż. Włodzimierza Rzeplińskiego, zarejestrowana pod nr **P.1435.2016.2786**;
- pomiary uzupełniające sytuacyjno - wysokościowe przeprowadzone na terenie inwestycji,
- inwentaryzacja terenu istniejącego,
- Katalog Typowych Nawierzchni Podatnych i Pólsztywnych – IBDM – Warszawa 1997
- Rozporządzenie Ministra Infrastruktury z dnia 3 lipca 2003 r w sprawie szczegółowego zakresu i formy projektu budowlanego (Dz.U. nr 120/2003 ,poz.1133, z póź. zmian.),
- Rozporządzenie Ministra Infrastruktury z dnia 2 września 2004 r w sprawie szczegółowego zakresu i formy dokumentacji projektowej ,specyfikacji technicznych wykonania i odbioru robót budowlanych oraz programu funkcjonalno-użytkowego (Dz.U. nr 202/2004 ,poz.2072, z późn. zm.)
- Rozporządzenie Ministra Infrastruktury z dnia 2 marca 1999r. w sprawie warunków technicznych jakim powinny odpowiadać drogi publiczne i ich usytuowanie Dz.U. Nr 43 poz. 430, z późn. zmianami,
- uzgodnienia technologiczno – wykonawcze z Zamawiającym,
- Ustawa z dnia 10 kwietnia 2003 r. o szczególnych zasadach przygotowania i realizacji inwestycji w zakresie dróg publicznych, z późn. zmianami.

1.6 Podstawowy zakres opracowania:

Przedmiotem opracowania jest projekt budowlany rozbudowy drogi gminnej w miejscowości Anastazew, gmina Zabrodzie.

Zakres inwestycji obejmuje działki ewidencyjne wymienione jako adres obiektu w obrębie geodezyjnym 0002 – Anastazew, gmina Zabrodzie, powiat wyszkowski, województwo mazowieckie stanowiące istniejący pas drogowy przedmiotowej drogi gminnej oraz działki do podziału pozyskane zgodnie z ustawą z dnia 10.04.2003r. o szczególnych zasadach przygotowania i realizacji inwestycji w zakresie dróg publicznych (pogrubiczną czcionką wyszczególniono numery działek po podziałach geodezyjnych wchodzące w skład projektowanego pasa drogowego drogi gminnej). Jej realizacja

przyczyni się do poprawy warunków bezpieczeństwa ruchu oraz pozytywnie wpłynie na dostęp mieszkańców miejscowości Anastazew do posesji oraz użytków rolnych/leśnych.

W skład części rysunkowej projektu budowlanego wchodzi: plan orientacyjny, projekt zagospodarowania terenu, profil podłużny oraz przekroje normalne.

2. ISTNIEJĄCE ZAGOSPODAROWANIE TERENU

Rozbudowywana droga gminna położona we wsi Anastazew rozpoczyna się od włączenia w drogę gminną położoną na działce ewidencyjnej nr 136/1 (obręb Anastazew) o nawierzchni bitumicznej, kończy się natomiast nawiązaniem do istniejącej nawierzchni z betonu asfaltowego na działce ewidencyjnej nr: 104.

Szerokość pasa drogowego rozbudowywanej drogi gminnej należącej do gminy Zabrodzie w liniach rozgraniczających wynosi 4,00m na całym zakresie opracowania. W obecnej chwili jest to droga o nawierzchni utwardzonej kruszywem naturalnym o zmiennym nachyleniu podłużnym i poprzecznym. Stan techniczny drogi ulega nieustannym zmianom w czasie jej użytkowania, głównie pod wpływem obciążenia ruchem pojazdów osobowych jak i rolniczym oraz oddziaływaniem warunków atmosferycznych. Stwierdzono dużą ilość uszkodzeń i nierówności istniejącej nawierzchni, które wpływają w sposób szkodliwy na komfort jazdy oraz bezpieczeństwo użytkowników ruchu.

Obecnie odwodnienie drogi odbywa się poprzez spływ wód powierzchniowych w liczne zaniżenia występujące na nawierzchni drogi oraz poprzez wchłanianie do gruntu.

UZBROJENIE TERENU.

W pasie drogowym drogi gminnej we wsi Anastazew na terenie objętym opracowaniem występują następujące sieci uzbrojenia terenu:

- sieć elektroenergetyczna – nie przewiduje się zmian,
- sieć teletechniczna – nie przewiduje się zmian.

3. PROJEKTOWANE ZAGOSPODAROWANIE TERENU.

Rozbudowa drogi gminnej w miejscowości Anastazew, gmina Zabrodzie, obejmować będzie zmianę parametrów użytkowych i technicznych obiektu budowlanego co pozwoli na przywrócenie

nośności jezdni i znacznie poprawi komfort i bezpieczeństwo ruchu na drodze gminnej. Przebudowa drogi obejmować będzie utwardzenie drogi poprzez wykonanie nawierzchni z betonu asfaltowego.

Dane do projektowania:

- klasa drogi - droga gminna, D (dojazdowa),
- przewidywany ruch - KR1,
- prędkość projektowa - $V_p = 40 \text{ km/h}$,
- szerokość jezdni – 5,0 m – na odcinkach prostych, na łukach: 5,0 – 6,5 m z poszerzeniami na każdy pas ruchu;
- spadek poprzeczny jezdni- jednostronny lub daszkowy 2%, na łukach poziomych jednostronny 2-6 %, do wewnątrz łuku – spadek zmieniający się na odcinku o dł. 25-35 m;
- łączna długość przebudowywanego odcinka drogi - 0+969,96 m,
- pobocza o nawierzchni z mieszanki kruszywa łamanego;
- zjazdy z betonu asfaltowego bądź kruszywa łamanego;

Przebudowę jezdni projektuje się istniejącym śladem z niewielkimi korektami, uwzględniając istniejące zagospodarowanie pasa drogowego i terenu przyległego.

Przebudowywana jezdnia po wykonaniu będzie miała szerokość 5,0 m. Lokalizację drogi, zjazdów, parametry łuków poziomych i wymiary charakterystyczne pokazano na projekcie zagospodarowania terenu (Rys. nr 2.1, 2.2, 2.3).

4. Warunki gruntowo-wodne

Rozpoznana charakterystyka podłoża gruntowego umożliwia realizację projektowanej nawierzchni drogi gminnej w kategorii KR-1. (Dz. U. 2012, poz. 463). Warunki wodno-gruntowe w wykonanych miejscach wierceń badawczych ocenia się jako dobre (woda gruntowa od głębokości 2,5-2,6 m p.p.t), bieżący stan interpretuje się jako średni do niskiego w skali wieloletniej. Naturalne podłoże piaszczyste, jednorodne – w większości piaski drobne (Ps, Pd). Podłoże wg badań terenowych zagęszczone do średniego zagęszczenia, lokalnie luźne ($I_d=0,30-0,70$; $I_s=0,90-0,98$).

Podłoże gruntowe na badanym terenie charakteryzuje się warunkami umożliwiającymi wykonanie projektowanej konstrukcji nawierzchni drogowej. Dane zaczerpnięte z projektu badań podłoża gruntowego i opinii geotechnicznej wykonanego na potrzeby przedsięwzięcia przez pracownię „GEO PROSPEKT”, kierownik pracowni: mgr inż. Paweł Stępczak.

5. Uwarunkowania środowiskowe

Wody opadowe w miejscu przebudowywanego odcinka drogi gminnej kieruje się powierzchniowo do projektowanych muld przydrożnych oraz na tereny przyległe, pas drogowy należący do Inwestora – gminy Zabrodzie. Z uwagi na kategorię drogi nie są wymagane urządzenia do podczyszczania ścieków z jezdni i nie stanowią one zagrożenia dla środowiska.

6. Informacje dotyczące działki

Działki ewidencyjne nr: 136/1, 104, 290/2, 290/3 (po podziale: **290/6**, 290/7), 291 (po podziale: **291/1**, 291/2), 293 (po podziale: **293/1**, 293/2), 294 (po podziale: **294/1**, 294/2), 290/1 (po podziale: **290/4**, 290/5), 135 (po podziale: **135/1**, 135/2), 134 (po podziale: **134/1**, 134/2), 133 (po podziale: **133/1**, 133/2), 132 (po podziale: **132/1**, 132/2), 131 (po podziale: **131/1**, 131/2), 130 (po podziale: **130/1**, 130/2), 129/3 (po podziale: **129/5**, 129/6), 128/1 (po podziale: **128/4**, 128/5), 128/3 (po podziale: **128/6**, 128/7), 126/2 (po podziale: **126/5**, 126/6), 126/1 (po podziale: **126/3**, 126/4), 125 (po podziale: **125/1**, 125/2), 124 (po podziale: **124/1**, 124/2), 123 (po podziale: **123/1**, 123/2), 122 (po podziale: **122/1**, 122/2), 121 (po podziale: **121/1**, 121/2), 120 (po podziale: **120/1**, 120/2), 119 (po podziale: **119/1**, 119/2), 118 (po podziale: **118/1**, 118/2), 117 (po podziale: **117/1**, 117/2), 116 (po podziale: **116/1**, 116/2), 115 (po podziale: **115/1**, 115/2), 114 (po podziale: **114/1**, 114/2), 112 (po podziale: **112/1**, 112/2), 110 (po podziale: **110/1**, 110/2), 109/3 (po podziale: **109/4**, 109/5), 108 (po podziale: **108/1**, 108/2), 107 (po podziale: **107/1**, 107/2), 106 (po podziale: **106/1**, 106/2), 105 (po podziale: **105/1**, 105/2), 66 (po podziale: **66/1**, 66/2), 508 (po podziale: **508/1**, 508/2), 68/2 (po podziale: **68/3**, 68/4), 69 (po podziale: **69/1**, 69/2), 75 (po podziale: **75/1**, 75/2), 76/2 (po podziale: **76/3**, 76/4), 77 (po podziale: **77/1**, 77/2), 78 (po podziale: **78/1**, 78/2), 79 (po podziale: **79/1**, 79/2), 80/2 (po podziale: **80/3**, 80/4), 81 (po podziale: **81/1**, 81/2), 82/2 (po podziale: **82/3**, 82/4), 83 (po podziale: **83/1**, 83/2), 84 (po podziale: **84/1**, 84/2), 85 (po podziale: **85/1**, 85/2), 86 (po podziale: **86/1**, 86/2), 87 (po podziale: **87/1**, 87/2), 88 (po podziale: **88/1**, 88/2), 89 (po podziale: **89/1**, 89/2), 90 (po podziale: **90/1**, 90/2), 91 (po podziale: **91/1**, 91/2), 92 (po podziale: **92/1**, 92/2), 93 (po podziale: **93/1**, 93/2), 94 (po podziale: **94/1**, 94/2), 95/7 (po podziale: **95/10**, 95/11), 95/1 (po podziale: **95/8**, 95/9), 96 (po podziale: **96/1**, 96/2), 97 (po podziale: **97/1**, 97/2), 98 (po podziale: **98/1**, 98/2), 99 (po podziale: **99/1**, 99/2), 100 (po podziale: **100/1**, 100/2), 101 (po podziale: **101/1**, 101/2), 102 (po podziale: **102/1**, 102/2), 103 (po podziale: **103/1**, 103/2) - obręb geodezyjny 0002 – Anastazew, gmina Zabrodzie, powiat wyszkowski, województwo mazowieckie nie leżą w strefie ochrony konserwatorskiej ani nie podlegają wpływom eksploatacji górniczej.

7. Informacja o obszarze oddziaływania obiektu

Zgodnie z zapisami Prawa Budowlanego § art. 34 ust. 3 oraz Rozporządzenia w sprawie zakresu i formy projektu budowlanego §13a informuje się, że Obszar Oddziaływania Obiektu („teren wyznaczony w otoczeniu obiektu budowlanego na podstawie przepisów odrębnych, wprowadzających związane z tym obiektem ograniczenia zagospodarowania, w tym zabudowy, tego terenu”) dla rozbudowy drogi gminnej w miejscowości Anastazew mieści się w całości na działkach ewidencyjnych, na których został zaprojektowany i stanowi pas drogowy wyżej wymienionych odcinków dróg.

Przewidywany rodzaj robót nie stwarza uciążliwości projektowanych obiektów na tereny przyległe.

8. ZESTAWIENIE POWIERZCHNI:

Rozbudowa drogi gminnej we wsi Anastazew obejmować będzie utwardzenie działek wskazanych jako adres obiektu poprzez wykonanie nawierzchni jezdni z betonu asfaltowego, zjazdów z kruszywa łamanego lub betonu asfaltowego oraz wykonanie poboczy z mieszanki kruszywa łamanego.

Projektowane zagospodarowanie terenu:

- nawierzchnia jezdni z betonu asfaltowego	-5 371,39 m ²
- nawierzchnia zjazdów indywidualnych z betonu asfaltowego	-226,00 m ²
- nawierzchnia zjazdów z kruszywa łamanego	- 402,66 m ²
- pobocza z kruszywa łamanego	-1 251,57 m ²

ŁĄCZNA POWIERZCHNIA ZAGOSPODAROWANIA - 7 251,62 m²

9. OPINIE I UZGODNIENIA

Warszawa, dnia 16 grudnia 2016 r.

**ZARZĄD
WOJEWÓDZTWA MAZOWIECKIEGO
w WARSZAWIE
ul. Jagiellońska 26
03-719 Warszawa**

OTR-Z-PP-IV.4340.64.2016.AP

„ROSBUD” Robert Rosiński
ul. Gen. Kazimierza Pułaskiego 18C
07-202 Wyszaków

W odpowiedzi na pismo z dnia 25 listopada 2016 roku (data wpływu 29.11.2016 r.), znak: Ldz.213/2016, uprzejmie informuję, że zgodnie z art. 11b ust. 1 ustawy z dnia 10 kwietnia 2003 r. o szczególnych zasadach przygotowania i realizacji inwestycji w zakresie dróg publicznych (Dz.U. z 2015 r. poz. 2031 t.j. ze zm.), Zarząd Województwa Mazowieckiego **opiniuje pozytywnie** w zakresie zgodności z dokumentami strategicznymi województwa mazowieckiego materiały do wniosku o uzyskanie „decyzji o zezwoleniu na realizację inwestycji drogowej” w zakresie **rozbudowy drogi gminnej w miejscowości Anastazew, gmina Zabrodzie, powiat wyszkowski.**

z up. Zarządu Województwa
DIREKTOR
mazowieckiego Biura Planowania
Regionalnego w Warszawie
mgr inż. arch. Piotr Brzeski

Do wiadomości:

Gmina Zabrodzie
ul. W. S. Reymonta 51
07-230 Zabrodzie

ZARZĄD POWIATU
WYSZKOWSKIEGO
Aleja Róż 2
07-200 Wyszków

Wyszków, 8 grudnia 2016 r.

IP.7012.24.2016

„ROSBUD” Robert Rosiński
ul. Gen. K. Pułaskiego 18C
07-202 Wyszków

W odpowiedzi na pismo z dn. 28.11.2016 r., znak 199/2016 informuję, że na posiedzeniu w dn. 6.12.2016 r. Zarząd Powiatu Wyszковского zgodnie z art. 11b ust. 1 ustawy z dnia 10 kwietnia 2003 r. – O szczególnych zasadach przygotowania i realizacji inwestycji w zakresie dróg publicznych (Dz. U. z 2013 r., poz. 687 z późn. zm.), pozytywnie zaopiniował materiały do wniosku o uzyskanie „decyzji o zezwoleniu na realizację inwestycji drogowej” dla inwestycji polegającej na „Rozbudowie drogi gminnej w miejscowości Anastazew, gmina Zabrodzie”.


STAROSTA
Bogdan Mirosław Pęgenwki

Sprawę prowadzi:
Adam Kowalski
Pokój nr 6, nr telefonu (29) 743 59 06
e-mail: a.kowalski@powiat-wyszkowski.pl

WÓJT GMINY
ZABRODZIE
ul. Wł. St. Reymonta 51
07-230 Zabrodzie

PŚI.7211.47.2016jn

Zabrodzie, 30 listopada 2016r.

„ROSBUD”
Robert Rosiński
ul. Gen. K. Puławskiego 18c
07-200 Wyszaków

dot. opinii „Rozbudowa drogi gminnej w miejscowości Anastazew”.

Na podstawie art.11b pkt1 ustawy z dnia 10 czerwca 2003r.o szczególnych zasadach przygotowania i realizacji inwestycji w zakresie dróg publicznych (Dz. U. z 2003r.,poz.687 z póź. zm.)Wójt Gminy Zabrodzie pozytywnie

opiniuje

projekt pn.„*Rozbudowa drogi gminnej w miejscowości Anastazew*”.



WÓJT GMINY ZABRODZIE
Tadeusz Michalski



DYREKTOR
REGIONALNEGO ZARZĄDU GOSPODARKI WODNEJ
W WARSZAWIE

Warszawa, dn. 02 GRU. 2016

TC-U-0213-0406-002-2016

Wójt Gminy Zabrodzie
ul. Wł. St. Reymonta 51
07-230 Zabrodzie

Dotyczy: wniosku nr Ldz. 212/2016 z dnia 25.11.2016 r. w sprawie wydania opinii zgodnie z art. 11d ust. 1 pkt 8 lit. d ustawy z dnia 10 kwietnia 2003r. o szczególnych zasadach przygotowania i realizacji inwestycji w zakresie dróg publicznych.

„ROSBUD” Robert Rosiński z upoważnienia Wójta Gminy Zabrodzie pismem nr L.dz.212/2016 z dnia 25.11.2016 r. zwrócił się o wydanie opinii do wniosku o uzyskanie decyzji o zezwoleniu na realizację inwestycji drogowej dla zadania: „Rozbudowa drogi gminnej w miejscowości Anastazew, gmina Zabrodzie”.

Na podstawie z art. 11d ust. 1 pkt 8 lit. d ustawy z dnia 10 kwietnia 2003r. o szczególnych zasadach przygotowania i realizacji inwestycji w zakresie dróg publicznych (tekst jednolity Dz. U. z 2015r. poz. 2031) dyrektor regionalnego zarządu gospodarki wodnej opiniuje wnioski o wydanie zezwolenia na realizację inwestycji drogowej w odniesieniu do inwestycji obejmujących wykonanie urządzeń wodnych oraz w odniesieniu do wykonywania obiektów budowlanych lub robót na obszarach szczególnego zagrożenia powodzią.

Analizując treść wniosku i załączników ustalono, że planowana inwestycja nie obejmuje działań na obszarach szczególnego zagrożenia powodzią, na których obowiązują zakazy ustalone w art. 88l ust. 1 i art. 40 ust. 1 pkt 3 ustawy Prawo wodne, nie obejmuje również działań ani budowy obiektów na obszarach ochronnych zbiorników wód ani w strefach ochronnych ujęć wody.

Jednocześnie informuję, że budowa urządzeń wodnych wymagać będzie uzyskania stosownego pozwolenia wodnoprawnego.

Biorąc pod uwagę powyższe nie wnoszę zastrzeżeń do działań związanych z realizacją inwestycji będącej przedmiotem wniosku jak na wstępie.

Zaproszenie do udziału w Wars.
KIEROWNIK
Zespołu Usług
Ochrony Przeciwpowodziowej
w Wydziale Centrum Operacyjna Zarząd
Przeciwpowodziowego Wisły środk.
Alicja Poliszewska

Otrzymuje:

1. „ROSBUD” Robert Rosiński, ul. Gen. K. Pułaskiego 18C, 07 – 202 Wyszaków.
2. NZD.
3. TC-U a/a.



MAZOWIECKI
WOJEWÓDZKI
KONSERWATOR
ZABYTKÓW

Wojewódzki Urząd Ochrony Zabytków w Warszawie
DELEGATURA W OSTROŁĘCE ul. Kościuszki 16, 07-400 Ostrołęka
tel. / fax (+29) 764 72 38
www.mwzkz.pl

DO.5183.111.2016

Ostrołęka, 9.12.2016 r.

Pan Robert Rosiński
„ROSBUD”
ul. Gen. Kazimierza Pułaskiego 18C
07-202 Wyszaków
Pełnomocnik
Gminy Zabrodzie

OPINIA KONSERWATORSKA

Dot.: rozbudowy drogi gminnej w miejscowości Anastazew, gm. Zabrodzie.


Po zapoznaniu się z dokumentacją projektową dotyczącą realizacji inwestycji drogowej pn. „Rozbudowa drogi gminnej w miejscowości Anastazew, gmina Zabrodzie”, przesłaną pismem Ldz. 214/2016 z dnia 25.11.2016 r., Kierownik Delegatury w Ostrołęce Wojewódzkiego Urzędu Ochrony Zabytków w Warszawie pozytywnie opiniuje zamierzoną inwestycję zgodnie z przedłożoną dokumentacją.

Projektowane przedsięwzięcie znajduje się poza zasięgiem zewidencjonowanych stanowisk archeologicznych oraz innych zabytków chronionych na mocy ustawy z dnia 23 lipca 2003 r. o ochronie zabytków i opiece nad zabytkami (t.j. Dz. U. z 2014 r. poz. 1446, z późn. zm.).

Jednocześnie przypominam o wynikających z art. 32 ust. 1 cytowanej wyżej ustawy, następujących obowiązkach:

„Kto w trakcie prowadzenia robót budowlanych lub ziemnych, odkrył przedmiot, co do którego istnieje przypuszczenie, iż jest on zabytkiem, jest obowiązany:

- 1) wstrzymać wszelkie roboty mogące uszkodzić lub zniszczyć odkryty przedmiot;
- 2) zabezpieczyć, przy użyciu dostępnych środków, ten przedmiot i miejsce jego odkrycia;
- 3) niezwłocznie zawiadomić o tym właściwego wojewódzkiego konserwatora zabytków, a jeśli nie jest to możliwe, właściwego wójta (burmistrza, prezydenta miasta).”

Z up. MAZOWIECKIEGO WOJEWÓDZKIEGO
KONSERWATORA ZABYTKÓW
z up. 
Elżbieta Olejak
Kierownik Delegatury w Ostrołęce

Nr kancelaryjny : GG.6621 251.2016

WYPIS Z WYKAZU DZIAŁEK EWIDENCYJNYCH

wg stanu na dzień: 2016-12-05

lp.	Nr obrębu	Obręb	Nr działki	Ark.	Pole powierzchni działki ewid. w ha	Nr jednostki rej.
1	2	ANASTAZEW	136/1	1	1.89	G.135
2	2	ANASTAZEW	104	1	0.41	G.135
3	2	ANASTAZEW	290/2	1	0.01	G.142
4	2	ANASTAZEW	290/3	1	0.64	G.142
5	2	ANASTAZEW	291	1	0.22	G.10
6	2	ANASTAZEW	293	1	0.93	G.239
7	2	ANASTAZEW	294	1	0.53	G.239
8	2	ANASTAZEW	135	1	1.57	G.67
9	2	ANASTAZEW	134	1	0.75	G.69
10	2	ANASTAZEW	133	1	0.58	G.61
11	2	ANASTAZEW	132	1	0.93	G.67
12	2	ANASTAZEW	131	1	0.10	G.67
13	2	ANASTAZEW	130	1	0.09	G.67
14	2	ANASTAZEW	129/3	1	0.3266	G.67
15	2	ANASTAZEW	128/1	1	0.0460	G.67
16	2	ANASTAZEW	128/3	1	0.5518	G.67
17	2	ANASTAZEW	126/2	1	1.06	G.26
18	2	ANASTAZEW	126/1	1	0.4362	G.166
19	2	ANASTAZEW	125	1	0.32	G.166
20	2	ANASTAZEW	124	1	0.17	G.195
21	2	ANASTAZEW	123	1	0.16	G.108
22	2	ANASTAZEW	122	1	0.13	G.187
23	2	ANASTAZEW	121	1	0.16	G.83
24	2	ANASTAZEW	120	1	0.26	G.19
25	2	ANASTAZEW	119	1	0.31	G.93
26	2	ANASTAZEW	118	1	0.13	G.39

27	2	ANASTAZEW	117	1	0.10	G.197
28	2	ANASTAZEW	116	1	0.11	G.197
29	2	ANASTAZEW	115	1	0.11	G.197
30	2	ANASTAZEW	114	1	0.71	G.122
31	2	ANASTAZEW	112	1	0.32	G.128
32	2	ANASTAZEW	110	1	0.35	G.140
33	2	ANASTAZEW	109/3	1	0.0120	G.146
34	2	ANASTAZEW	108	1	0.33	G.141
35	2	ANASTAZEW	107	1	0.36	G.84
36	2	ANASTAZEW	106	1	0.02	G.192
37	2	ANASTAZEW	105	1	0.01	G.175
38	2	ANASTAZEW	66	1	0.48	G.129
39	2	ANASTAZEW	508	1	0.24	G.129
40	2	ANASTAZEW	68/2	1	0.45	G.192
41	2	ANASTAZEW	69	1	1.86	G.84
42	2	ANASTAZEW	75	1	1.69	G.116
43	2	ANASTAZEW	76/2	1	0.41	G.149
44	2	ANASTAZEW	77	1	1.61	G.193
45	2	ANASTAZEW	78	1	1.07	G.191
46	2	ANASTAZEW	79	1	1.08	G.64
47	2	ANASTAZEW	80/2	1	0.3206	G.116
48	2	ANASTAZEW	81	1	0.76	G.61
49	2	ANASTAZEW	82/2	1	0.9674	G.116
50	2	ANASTAZEW	83	1	0.51	G.197
51	2	ANASTAZEW	84	1	0.47	G.197
52	2	ANASTAZEW	85	1	0.47	G.197
53	2	ANASTAZEW	86	1	0.53	G.39
54	2	ANASTAZEW	87	1	1.28	G.93
55	2	ANASTAZEW	88	1	1.11	G.19
56	2	ANASTAZEW	89	1	0.45	G.83
57	2	ANASTAZEW	90	1	0.59	G.187
58	2	ANASTAZEW	91	1	0.56	G.108
59	2	ANASTAZEW	92	1	0.58	G.195

60	2	ANASTAZEW	93	1	1.05	G.166
61	2	ANASTAZEW	94	1	3.40	G.26
62	2	ANASTAZEW	95/7	1	0.8641	G.233
63	2	ANASTAZEW	95/1	1	0.3004	G.231
64	2	ANASTAZEW	96	1	1.53	G.67
65	2	ANASTAZEW	97	1	1.92	G.67
66	2	ANASTAZEW	98	1	0.24	G.67
67	2	ANASTAZEW	99	1	0.25	G.67
68	2	ANASTAZEW	100	1	2.00	G.67
69	2	ANASTAZEW	101	1	1.40	G.61
70	2	ANASTAZEW	102	1	1.55	G.69
71	2	ANASTAZEW	103	1	2.64	G.67
72	2	ANASTAZEW	290/1	1	0.1659	G.164
73	2	ANASTAZEW	508	1	0.24	G.129

Sporządził : Kinga Domałewska

Z up. STAFASZY
Kinga Domałewska
Inspektor ds. prowadzenia
ewidencji mieszkań i budynków

Wypis z wykazu podmiotów ewidencyjnych

z dnia: 2016-12-05

Jednostka rejestrowa : G.135	
Lp	Podmiot ewidencyjny
1	GMINA ZABRODZIE REYMONTA 51; 07-230 ZABRODZIE;
Jednostka rejestrowa : G.142	
Lp	Podmiot ewidencyjny
1	DAMIAN SKWARA Rodzice:STANISŁAW,BEATA ZABRODZIE;
Jednostka rejestrowa : G.10	
Lp	Podmiot ewidencyjny
1	(małżeństwo) SŁAWOMIR STANISŁAW SZYSZKOWSKI Rodzice:JERZY,JANINA STYŁOWA 48; TŁUSZCZ POSTOLISKA; HANNA BOŻENA SZYSZKOWSKA Rodzice:MIECZYŚLAW,KRYSZYNA STYŁOWA 48; 05-240 TŁUSZCZ POSTOLISKA;
Jednostka rejestrowa : G.239	
Lp	Podmiot ewidencyjny
1	JUSTYNA PRZYKODZKA Rodzice:SŁAWOMIR,HANNA STYŁOWA 48; 05-240 POSTOLISKA;
Jednostka rejestrowa : G.67	
Lp	Podmiot ewidencyjny
1	ZYGMUNT WÓJCIK Rodzice:JAN,STANISŁAWA ANASTAZEW 35; 07-230 ZABRODZIE;
Jednostka rejestrowa : G.69	
Lp	Podmiot ewidencyjny
1	HALINA LUCYNA MALINOWSKA Rodzice:CZEŚLAW,JANINA KALISKA 1/4; WARSZAWA;
2	(małżeństwo) LESZEK TADEUSZ PAŻ Rodzice:CZEŚLAW,JANINA PRZYKŁADOWA 13; TŁUSZCZ; WANDA PAŻ Rodzice:HENRYK,STEFANIA PRZYKŁADOWA 13; TŁUSZCZ;

Jednostka rejestrowa : G.61	
Lp	Podmiot ewidencyjny
1	EUGENIA BORKOWSKA Rodzice: LEONARD, STANISŁAWA JABŁONOWSKIEGO J. S. 23; WARSZAWA;
Jednostka rejestrowa : G.26	
Lp	Podmiot ewidencyjny
1	(małżeństwo) PIOTR KATNER Rodzice: ANASTAZY, HENRYKA ANASTAZEW 37; ZABRODZIE; MARZENA KATNER Rodzice: KAZIMIERZ, WANDA ANASTAZEW 37;
Jednostka rejestrowa : G.166	
Lp	Podmiot ewidencyjny
1	(małżeństwo) ZBIGNIEW JÓZEF PAZUR Rodzice: WŁADYSŁAW, JANINA MANDARYNKI 4/6; WARSZAWA; MARIA GARDULSKA-PAZUR Rodzice: HENRYK, MARIA MANDARYNKI 4/6; WARSZAWA;
Jednostka rejestrowa : G.195	
Lp	Podmiot ewidencyjny
1	JERZY MARCIN KATNER Rodzice: FRANCISZEK, GENOWEFA JASNA 13; MOSTÓWKA;
Jednostka rejestrowa : G.108	
Lp	Podmiot ewidencyjny
1	(małżeństwo) ZDZIŚŁAW POMASKI Rodzice: STANISŁAW, MARIANNA SYNÓW PUŁKU 6/25; WARSZAWA; BARBARA POMASKA Rodzice: ANTONI, IRENA SYNÓW PUŁKU 6/25; WARSZAWA;
Jednostka rejestrowa : G.187	
Lp	Podmiot ewidencyjny
1	JAN KATNER Rodzice: MARIAN, CZESŁAWA 1 MAJA 15/15; 07-200 WYSZKÓW;
Jednostka rejestrowa : G.83	
Lp	Podmiot ewidencyjny
1	KRZYSZTOF EUGENIUSZ KATNER Rodzice: FRANCISZEK, GENOWEFA ARMII KRAJOWEJ 9; TŁUSZCZ;
2	ARTUR SKWARA Rodzice: STANISŁAW, ANNA KOLEJOWA 24; MOSTÓWKA;
Jednostka rejestrowa : G.19	

Lp	Podmiot ewidencyjny
1	MAREK SOSNOWSKI Rodzice: JÓZEF, HALINA ANASTAZEW 49;
Jednostka rejestrowa : G.93	
Lp	Podmiot ewidencyjny
1	ELŻBIETA GRAŻYNA PESCHEL-KUJAWA Rodzice: JULIAN, JANINA MEANDER 8/19; WARSZAWA;
Jednostka rejestrowa : G.39	
Lp	Podmiot ewidencyjny
1	(małżeństwo) WACŁAW CHOJNOWSKI Rodzice: BOLESŁAW, KAROLINA NAPOLEOŃSKA 37; MOSTÓWKA; ELŻBIETA CHOJNOWSKA Rodzice: ROMUALD, ZOFIA NAPOLEOŃSKA 37; MOSTÓWKA;
Jednostka rejestrowa : G.197	
Lp	Podmiot ewidencyjny
1	(małżeństwo) SYLWESTER CEZARY STERNIK Rodzice: WACŁAW, DANUTA ANASTAZEW 1; EWA KRYSZYNA STERNIK Rodzice: ROBERT, KRYSZYNA ANASTAZEW 1;
Jednostka rejestrowa : G.122	
Lp	Podmiot ewidencyjny
1	(małżeństwo) ZBIGNIEW RYSZARD SOWIŃSKI Rodzice: WŁADYSŁAW, ZOFIA ANASTAZEW 12; ANNA ALINA SOWIŃSKA Rodzice: CZESŁAW, MARIANNA ANASTAZEW 12;
Jednostka rejestrowa : G.128	
Lp	Podmiot ewidencyjny
1	LESZEK RÓCH ŁABĘDOWICZ Rodzice: EUGENIUSZ, JANINA GENERAŁA JÓZEFA SOWIŃSKIEGO 83/2; 07-200 WYSZKÓW;
Jednostka rejestrowa : G.140	
Lp	Podmiot ewidencyjny
1	EDWARD STANISŁAW ZAJĄC Rodzice: TADEUSZ, ANNA PUSTOLA 14/26; 01-129 WARSZAWA;
Jednostka rejestrowa : G.148	
Lp	Podmiot ewidencyjny
1	EDWARD STANISŁAW ZAJĄC Rodzice: TADEUSZ, ANNA PUSTOLA 14/26; 01-129 WARSZAWA;

2	(małżeństwo) BRONISŁAW GWIZDAŁA Rodzice: JÓZEF, MARIA GRÓJECKA 47/51/13; WARSZAWA; JADWIGA GWIZDAŁA Rodzice: JÓZEF, JANINA GRÓJECKA 47/51/13; WARSZAWA;
Jednostka rejestrowa : G.141	
Lp	Podmiot ewidencyjny
1	HELENA MASŁOWSKA-LUBCZYŃSKA Rodzice: ANDRZEJ, WANDA LITERATÓW 6/20, 05-520 KONSTANCIN JEZIORNA;
Jednostka rejestrowa : G.84	
Lp	Podmiot ewidencyjny
1	ANDRZEJ MIECZYŚLAW KATNER Rodzice: MARIAN, CZESŁAWA ZIELONA 3; WYSZKÓW;
Jednostka rejestrowa : G.192	
Lp	Podmiot ewidencyjny
1	DOROTA ALICJA OŁDAK Rodzice: CZESŁAW, WIESŁAWA SŁONECZNA 54A; TŁUSZCZ JASIEŃNICA;
Jednostka rejestrowa : G.175	
Lp	Podmiot ewidencyjny
1	MARIUSZ PAWŁOWSKI Rodzice: HENRYK, CZESŁAWA CHAŁUBIŃSKIEGO 10A/13; 75-681 KOSZALIN;
Jednostka rejestrowa : G.129	
Lp	Podmiot ewidencyjny
1	TADEUSZ KATNER Rodzice: FELIKS, GENOWEFA WŁOCHY -REGGIE EMILIA;
2	WITOLD EUGENIUSZ KATNER Rodzice: FELIKS, EUGENIA PTASIA 2/17; WARSZAWA;
Jednostka rejestrowa : G.116	
Lp	Podmiot ewidencyjny
1	(małżeństwo) PIOTR MIECZYŚLAW PIOTROWSKI Rodzice: JAN, WANDA PODLEŚNA 7; 01-673 WARSZAWA; IZABELLA GRAŻYNA PIOTROWSKA Rodzice: WOJCIECH, ZOFIA PODLEŚNA 7; 01-673 WARSZAWA;
Jednostka rejestrowa : G.149	
Lp	Podmiot ewidencyjny
1	(małżeństwo) JERZY EMIL TERLECKI Rodzice: EMIL, KRYSZYNA WASZYNGTONA 41/18; WARSZAWA; IRENA JOLANTA TERLECKA Rodzice: JAN, WANDA

WASZYNGTONA 41/18, WARSZAWA;

Jednostka rejestrowa : G.193

Lp	Podmiot ewidencyjny
1	AGNIESZKA WASIAK Rodzice:CZESŁAW,WIESŁAWA ANASTAZEW 42; 07-230 ZABRODZIE;

Jednostka rejestrowa : G.191

Lp	Podmiot ewidencyjny
1	MARIOLA PIELAK Rodzice:CZESŁAW,WIESŁAWA ANASTAZEW 42; 07-230 ZABRODZIE;

Jednostka rejestrowa : G.64

Lp	Podmiot ewidencyjny
1	(małżeństwo) LESZEK PERZANOWSKI Rodzice:JAN,HENRYKA ANASTAZEW 54; JOLANTA PERZANOWSKA Rodzice:ALEKSANDER,JANINA ANASTAZEW 54;

Jednostka rejestrowa : G.233

Lp	Podmiot ewidencyjny
1	(małżeństwo) JAROSŁAW HENRYK ŁAZOWSKI Rodzice:HENRYK,JANINA STRUPIN ŁANOWY 66; 22-100 CHEŁM; ANNA ŁAZOWSKA Rodzice:MIECZYŚLAW,JADWIGA STRUPIN ŁANOWY 66; 22-100 CHEŁM;

Jednostka rejestrowa : G.231

Lp	Podmiot ewidencyjny
1	(małżeństwo) TADEUSZ MARTON Rodzice:CZESŁAW,GENOWEFA MAZURSKA 6; 05-400 OTWOCK; BARBARA MARTON Rodzice:ANTONI,WACŁAWA NADRZECZNA 10A; 05-220 ZIELONKA;

Jednostka rejestrowa : G.164

Lp	Podmiot ewidencyjny
1	STOWARZYSZENIE OCHRONY PRZYRODY ANASTAZEWA I OKOLIC Z SIEDZIBĄ W ANASTAZEWIE ANASTAZEW 1;

Z up. STAROSTY
Kinga Domałewska
Inspektor ds. prowadzenia
evidencji gruntów i budynków

Sporządził: Kinga Domałewska

10. CZĘŚĆ RYSUNKOWA

I. PROJEKT ARCHITEKTONICZNO – BUDOWLANY (branża drogowa)

1. Oświadczenie projektanta i sprawdzającego

Wyszaków, 09.12.2016r.

OŚWIADCZENIE:

Na podstawie art. 20 ust. 4 ustawy z dnia 7 lipca 1994r. – Prawo budowlane (tekst jednolity Dz.U. z 2010r. Nr 243, poz. 1623 z późniejszymi zmianami) oświadczam, że projekt budowlany branży drogowej z zagospodarowaniem działek o nr ewidencyjnych: 136/1, 104, 290/2, 290/3 (po podziale: **290/6**, 290/7), 291 (po podziale: **291/1**, 291/2), 293 (po podziale: **293/1**, 293/2), 294 (po podziale: **294/1**, 294/2), 290/1 (po podziale: **290/4**, 290/5), 135 (po podziale: **135/1**, 135/2), 134 (po podziale: **134/1**, 134/2), 133 (po podziale: **133/1**, 133/2), 132 (po podziale: **132/1**, 132/2), 131 (po podziale: **131/1**, 131/2), 130 (po podziale: **130/1**, 130/2), 129/3 (po podziale: **129/5**, 129/6), 128/1 (po podziale: **128/4**, 128/5), 128/3 (po podziale: **128/6**, 128/7), 126/2 (po podziale: **126/5**, 126/6), 126/1 (po podziale: **126/3**, 126/4), 125 (po podziale: **125/1**, 125/2), 124 (po podziale: **124/1**, 124/2), 123 (po podziale: **123/1**, 123/2), 122 (po podziale: **122/1**, 122/2), 121 (po podziale: **121/1**, 121/2), 120 (po podziale: **120/1**, 120/2), 119 (po podziale: **119/1**, 119/2), 118 (po podziale: **118/1**, 118/2), 117 (po podziale: **117/1**, 117/2), 116 (po podziale: **116/1**, 116/2), 115 (po podziale: **115/1**, 115/2), 114 (po podziale: **114/1**, 114/2), 112 (po podziale: **112/1**, 112/2), 110 (po podziale: **110/1**, 110/2), 109/3 (po podziale: **109/4**, 109/5), 108 (po podziale: **108/1**, 108/2), 107 (po podziale: **107/1**, 107/2), 106 (po podziale: **106/1**, 106/2), 105 (po podziale: **105/1**, 105/2), 66 (po podziale: **66/1**, 66/2), 508 (po podziale: **508/1**, 508/2), 68/2 (po podziale: **68/3**, 68/4), 69 (po podziale: **69/1**, 69/2), 75 (po podziale: **75/1**, 75/2), 76/2 (po podziale: **76/3**, 76/4), 77 (po podziale: **77/1**, 77/2), 78 (po podziale: **78/1**, 78/2), 79 (po podziale: **79/1**, 79/2), 80/2 (po podziale: **80/3**, 80/4), 81 (po podziale: **81/1**, 81/2), 82/2 (po podziale: **82/3**, 82/4), 83 (po podziale: **83/1**, 83/2), 84 (po podziale: **84/1**, 84/2), 85 (po podziale: **85/1**, 85/2), 86 (po podziale: **86/1**, 86/2), 87 (po podziale: **87/1**, 87/2), 88 (po podziale: **88/1**, 88/2), 89 (po podziale: **89/1**, 89/2), 90 (po podziale: **90/1**, 90/2), 91 (po podziale: **91/1**, 91/2), 92 (po podziale: **92/1**, 92/2), 93 (po podziale: **93/1**, 93/2), 94 (po podziale: **94/1**, 94/2), 95/7 (po podziale: **95/10**, 95/11), 95/1 (po podziale: **95/8**, 95/9), 96 (po podziale: **96/1**, 96/2), 97 (po podziale: **97/1**, 97/2), 98 (po podziale: **98/1**, 98/2), 99 (po podziale: **99/1**, 99/2), 100 (po podziale: **100/1**, 100/2), 101 (po podziale: **101/1**, 101/2), 102 (po podziale: **102/1**, 102/2), 103 (po podziale: **103/1**, 103/2) - obręb geodezyjny 0002 – Anastazew, gmina Zabrodzie, dotyczący „**Rozbudowa drogi gminnej w miejscowości Anastazew, gmina Zabrodzie.** ” został sporządzony zgodnie z obowiązującymi przepisami i zasadami wiedzy technicznej i jest kompletny z punktu widzenia celu, któremu ma służyć.

Projektant:

mgr inż. Robert Rosiński

Sprawdzający:

mgr inż. Marcin Szerszenowicz

.....

.....

2. Potwierdzenie przygotowania zawodowego projektanta i sprawdzającego



MAZOWIECKA
OKRĘGOWA
I Z B A
I N Ż Y N I E R Ó W
B U D O W N I C T W A



sygn. akt. MAZ/7131/314/12/D

Warszawa, dnia 02 lipca 2012 r.

DECYZJA

Na podstawie art. 11 ust. 1 i art. 24 ust. 1 pkt 2 ustawy z dnia 15 grudnia 2000 r. o samorządach zawodowych architektów, inżynierów budownictwa oraz urbanistów (Dz.U. z 2001 r. Nr 5 poz. 42 z późn. zm.), art. 12 ust. 1 pkt 1 i 5, ust. 3, art. 13 ust. 1 pkt 1, ust. 4, art. 14 ust. 1 pkt 2 a) ustawy z dnia 7 lipca 1994 r. – Prawo budowlane (tekst jednolity: Dz. U. z 2010 r. Nr 243, poz. 1623 z późn. zm.) oraz § 11 ust. 1 pkt 1, § 15, § 18 ust. 1 rozporządzenia Ministra Transportu i Budownictwa z dnia 28 kwietnia 2006 r. w sprawie samodzielnych funkcji technicznych w budownictwie (Dz.U. Nr 83 poz. 578 późn. zm.),

**Okręgowa Komisja Kwalifikacyjna
Mazowieckiej Okręgowej Izby Inżynierów Budownictwa:
nadaje**

**Panu Robertowi Rosińskiemu
magistrowi inżynierowi
urodzonemu dnia 23 września 1975 roku w Wyszkowie, synowi Eugeniusza**

**UPRAWNIENIA BUDOWLANE
nr MAZ/0140/POOD/12**

**do projektowania bez ograniczeń
w specjalności drogowej**

Szczegółowy zakres uprawnień

I. Na mocy art. 12 ust. 1 pkt 1 i 5 oraz art. 13 ust. 1 pkt 1 i ust. 4 ustawy - Prawo budowlane, w zakresie objętym wyżej wymienioną specjalnością, niniejsze uprawnienia stanowią podstawę do:

- 1/ projektowania, sprawdzania projektów architektoniczno-budowlanych i sprawowania nadzoru autorskiego,
- 2/ sprawowania kontroli technicznej utrzymania obiektów budowlanych.

II. Na mocy § 15 rozporządzenia Ministra Transportu i Budownictwa z dnia 28 kwietnia 2006 r. w sprawie samodzielnych funkcji technicznych w budownictwie, niniejsze uprawnienia budowlane uprawniają do:

sporządzania projektu zagospodarowania działki lub terenu, w zakresie wyżej wymienionej specjalności.

III. Na mocy § 18 ust. 1 rozporządzenia Ministra Transportu i Budownictwa z dnia 28 kwietnia 2006 r. w sprawie samodzielnych funkcji technicznych w budownictwie, niniejsze uprawnienia budowlane uprawniają do:

projektowania obiektu budowlanego, takiego jak:

- 1/ droga, w rozumieniu przepisów o drogach publicznych, z wyłączeniem drogowych obiektów inżynierskich oprócz przepustów;
- 2/ droga dla ruchu i postoju statków powietrznych oraz przepust.

UZASADNIENIE

W związku z uwzględnieniem w całości żądania strony, na podstawie art. 107 § 4 Kodeksu postępowania administracyjnego odstępuje się od uzasadniania decyzji.

POUCZENIE

1. Zgodnie z art. 12 ust. 7 ustawy – Prawo budowlane, podstawę do wykonywania samodzielnych funkcji technicznych w budownictwie stanowi wpis do centralnego rejestru, prowadzonego przez Głównego Inspektora Nadzoru Budowlanego oraz wpis na listę członków właściwej izby samorządu zawodowego.

2. Od niniejszej decyzji służy odwołanie do Krajowej Komisji Kwalifikacyjnej Polskiej Izby Inżynierów Budownictwa w Warszawie za pośrednictwem Okręgowej Komisji Kwalifikacyjnej Mazowieckiej Okręgowej Izby Inżynierów Budownictwa w Warszawie, w terminie 14 dni od dnia jej doręczenia.

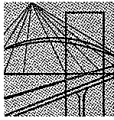
Skład Orzekający

- 1/ mgr inż. Krzysztof Latoszek
- 2/ mgr inż. Irena Churska
- 3/ mgr inż. Krzysztof Booss



Otrzymują:

1. Pan Robert Rosiński
ul. Generała Kazimierza Pułaskiego 18C
07-202 Wyszaków
2. Główny Inspektor Nadzoru Budowlanego
3. a/a



sygn. akt. MAZ/7131-7132/ 245 /09 /D

Warszawa, dnia 25 czerwca 2009 r.

DECYZJA

Na podstawie art. 11 ust. 1 i art. 24 ust. 1 pkt 2 ustawy z dnia 15 grudnia 2000 r. o samorządach zawodowych architektów, inżynierów budownictwa oraz urbanistów (Dz.U. z 2001 r. Nr 5 poz. 42 z późn. zm.), art. 12 ust. 1 pkt 1-5, ust. 3, art. 13 ust. 1, 3 i 4, art. 14 ust. 1 pkt 2 a) ustawy z dnia 7 lipca 1994 r. – Prawo budowlane (tekst jedn.: Dz.U. z 2006 r. Nr 156 poz. 1118 z późn. zm.) oraz § 11 ust. 1 pkt 1, § 15, § 18 ust. 1 rozporządzenia Ministra Transportu i Budownictwa z dnia 28 kwietnia 2006 r. w sprawie samodzielnych funkcji technicznych w budownictwie (Dz.U. Nr 83 poz. 578 z późn. zm.), **Okręgowa Komisja Kwalifikacyjna Mazowieckiej Okręgowej Izby Inżynierów Budownictwa stwierdza, że:**

Pan Marcin Szerszenowicz
magister inżynier

urodzony dnia 16 czerwca 1974 roku w m. Hajnówka, syn Błażeja

uzyskał

UPRAWNIENIA BUDOWLANE
nr MAZ/0117/PWOD/09

do projektowania i kierowania robotami budowlanymi
bez ograniczeń
w specjalności drogowej

UZASADNIENIE

W związku z uwzględnieniem w całości żądania strony, na podstawie art. 107 § 4 Kodeksu postępowania administracyjnego odstępuje się od uzasadniania decyzji.

Szczegółowy zakres nadanych uprawnień został opisany na odwrocie niniejszej decyzji.

POUCZENIE

1. Zgodnie z art. 12 ust. 7 ustawy – Prawo budowlane, podstawę do wykonywania samodzielnych funkcji technicznych w budownictwie stanowi wpis do centralnego rejestru, prowadzonego przez Głównego Inspektora Nadzoru Budowlanego oraz wpis na listę członków właściwej izby samorządu zawodowego.


2. Od niniejszej decyzji służy odwołanie do Krajowej Komisji Kwalifikacyjnej Polskiej Izby Inżynierów Budownictwa w Warszawie za pośrednictwem Okręgowej Komisji Kwalifikacyjnej Mazowieckiej Okręgowej Izby Inżynierów Budownictwa w Warszawie, w terminie 14 dni od dnia jej doręczenia.

Skład Orzekający

1/ mgr inż. Krzysztof Latoszek

2/ mgr inż. Irena Churska

3/ mgr inż. Krzysztof Booss



**Szczegółowy zakres uprawnień
do projektowania i kierowania robotami budowlanymi bez ograniczeń
w specjalności drogowej**

I. Na mocy art. 12 ust. 1 pkt 1-5, art. 13 ust. 1, 3 i 4 ustawy - Prawo budowlane, w zakresie objętym wyżej wymienioną specjalnością, niniejsze uprawnienia stanowią podstawę do:

- 1/ projektowania, sprawdzania projektów architektoniczno-budowlanych i sprawowania nadzoru autorskiego,
- 2/ kierowania budową lub innymi robotami budowlanymi,
- 3/ kierowania wytwarzaniem konstrukcyjnych elementów budowlanych oraz nadzoru i kontroli technicznej wytwarzania tych elementów,
- 4/ wykonywania nadzoru inwestorskiego,
- 5/ sprawowania kontroli technicznej utrzymania obiektów budowlanych.

II. Na mocy § 15 rozporządzenia Ministra Transportu i Budownictwa z dnia 28 kwietnia 2006 r. w sprawie samodzielnych funkcji technicznych w budownictwie, niniejsze uprawnienia budowlane uprawniają do:

sporządzania projektu zagospodarowania działki lub terenu, w zakresie wyżej wymienionej specjalności.

III. Na mocy § 18 ust. 1 rozporządzenia Ministra Transportu i Budownictwa z dnia 28 kwietnia 2006 r. w sprawie samodzielnych funkcji technicznych w budownictwie, niniejsze uprawnienia budowlane uprawniają do:

projektowania obiektu budowlanego i kierowania robotami budowlanymi związanymi z obiektem budowlanym, takim jak:

- 1/ droga, w rozumieniu przepisów o drogach publicznych, z wyłączeniem drogowych obiektów inżynierskich oprócz przepustów;
- 2/ droga dla ruchu i postoju statków powietrznych oraz przepust.



Otrzymują:

1. Pan Marcin Szerszenowicz
ul. Mikołaja Kopernika 8A m. 36
05-300 Mińsk Mazowiecki
2. Główny Inspektor Nadzoru Budowlanego
3. a/a

3. Potwierdzenie przynależności projektanta i sprawdzającego do MOIIB



Zaświadczenie

o numerze weryfikacyjnym:

MAZ-ESY-Y58-642 *

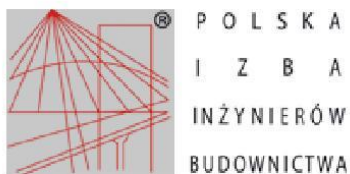
Pan ROBERT ROSIŃSKI o numerze ewidencyjnym MAZ/BD/1244/04
adres zamieszkania ul. GEN. KAZIMIERZA PUŁASKIEGO 18 C, 07-202 WYSZKÓW
jest członkiem Mazowieckiej Okręgowej Izby Inżynierów Budownictwa i posiada wymagane
ubezpieczenie od odpowiedzialności cywilnej.
Niniejsze zaświadczenie jest ważne od 2016-03-01 do 2017-02-28.

Zaświadczenie zostało wygenerowane elektronicznie i opatrzone bezpiecznym podpisem elektronicznym
weryfikowanym przy pomocy ważnego kwalifikowanego certyfikatu w dniu 2016-01-29 roku przez:

Mieczysław Grodzki, Przewodniczący Rady Mazowieckiej Okręgowej Izby Inżynierów Budownictwa.

(Zgodnie art. 3 ust 2 ustawy z dnia 18 września 2001 r. o podpisie elektronicznym [Dz. U. 2001 Nr 130 poz. 1430] dane w postaci elektronicznej opatrzone bezpiecznym podpisem elektronicznym weryfikowanym przy pomocy ważnego kwalifikowanego certyfikatu są równoważne pod względem skutków prawnych dokumentom opatrzonym podpisami własnoręcznymi.)

* Weryfikację poprawności danych w niniejszym zaświadczeniu można sprawdzić za pomocą numeru weryfikacyjnego zaświadczenia na stronie Polskiej Izby Inżynierów Budownictwa www.piib.org.pl lub kontaktując się z biurem właściwej Okręgowej Izby Inżynierów Budownictwa.



Zaświadczenie

o numerze weryfikacyjnym:

MAZ-NKC-7FC-45T *

Pan MARCIN SZERSZENOWICZ o numerze ewidencyjnym MAZ/BD/0585/09
adres zamieszkania ul. MIKOŁAJA KOPERNIKA 8 A m. 36, 05-300 MIŃSK MAZOWIECKI
jest członkiem Mazowieckiej Okręgowej Izby Inżynierów Budownictwa i posiada wymagane
ubezpieczenie od odpowiedzialności cywilnej.

Niniejsze zaświadczenie jest ważne od 2016-08-01 do 2017-07-31.

Zaświadczenie zostało wygenerowane elektronicznie i opatrzone bezpiecznym podpisem elektronicznym
weryfikowanym przy pomocy ważnego kwalifikowanego certyfikatu w dniu 2016-08-05 roku przez:

Mieczysław Grodzki, Przewodniczący Rady Mazowieckiej Okręgowej Izby Inżynierów Budownictwa.

(Zgodnie art. 5 ust 2 ustawy z dnia 18 września 2001 r. o podpisie elektronicznym (Dz. U. 2001 Nr 130 poz. 1450) dane w postaci
elektronicznej opatrzone bezpiecznym podpisem elektronicznym weryfikowanym przy pomocy ważnego kwalifikowanego certyfikatu są
równoważne pod względem skutków prawnych dokumentom opatrzonym podpisami własnoręcznymi.)

* Weryfikację poprawności danych w niniejszym zaświadczeniu można sprawdzić za pomocą numeru weryfikacyjnego zaświadczenia na
stronie Polskiej Izby Inżynierów Budownictwa www.piib.org.pl lub kontaktując się z biurem właściwej Okręgowej Izby Inżynierów
Budownictwa.



4. Opis techniczny

Założenia projektowe:

Rozbudowa drogi gminnej w miejscowości Anastazew, gmina Zabrodzie, obejmować będzie zmianę parametrów użytkowych i technicznych obiektu budowlanego co pozwoli na przywrócenie nośności jezdni i znacznie poprawi komfort i bezpieczeństwo ruchu na drodze gminnej. Przebudowa drogi obejmować będzie utwardzenie drogi poprzez wykonanie nawierzchni z betonu asfaltowego.

Dane do projektowania:

- klasa drogi - droga gminna, D (dojazdowa),
- przewidywany ruch - KR1,
- prędkość projektowa - $V_p = 40 \text{ km/h}$,
- szerokość jezdni – 5,0 m – na odcinkach prostych, na łukach: 5,0 – 6,5 m z poszerzeniami na każdy pas ruchu;
- spadek poprzeczny jezdni- jednostronny lub daszkowy 2%, na łukach poziomych jednostronny 2-6 %, do wewnątrz łuku – spadek zmieniający się na odcinku o dł. 25-35 m;
- łączna długość przebudowywanego odcinka drogi - 0+969,96 m,
- pobocza o nawierzchni z mieszanki kruszywa łamanego;
- zjazdy z betonu asfaltowego bądź kruszywa łamanego;

4.1 Przekrój poprzeczny

Zaprojektowano drogę gminną położoną we wsi Anastazew, gmina Zabrodzie ze spadkiem 2% jednostronnym lub daszkowym o szerokości jezdni 5,0 m wraz z 0,75 m poboczem z kruszywa łamanego o spadku poprzecznym 8%. Na łukach poziomych spadek poprzeczny jednostronny 2-6 %, do wewnątrz łuku.. Szerokość jezdni zjazdów na odcinku objętym opracowaniem wynosi 5,0m. Spadek poprzeczny zjazdów zgodny z pochyleniem podłużnym ulicy do której przylega zjazd. Przekroje normalne pokazano na rysunku (nr 3.0).

4.2 Plan sytuacyjny

Przebudowę jezdni projektuje się istniejącym śladem z niewielkimi korektami profilu podłużnego i poprzecznego, uwzględniając istniejące zagospodarowanie pasa drogowego i terenu

przyległego. Wszystkie elementy przebudowy drogi mieszczą się w granicach projektowanego pasa drogowego. Zaprojektowano również przebudowę istniejących zjazdów indywidualnych oraz poboczy. Lokalizację drogi, zjazdów, parametry łuków poziomych i wymiary charakterystyczne pokazano na projekcie zagospodarowania terenu (Rys. nr 2.1, 2.2, 2.3).

4.3. Rozwiązania wysokościowe.

Niweletę osi jezdni zaprojektowano z uwzględnieniem istniejącego zagospodarowania, przy jednoczesnym zapewnieniu spływu wód opadowych. Spadki podłużne i łuki pionowe oznaczono na przekroju podłużnym (Rys. 3.0).

4.4. Projektowane konstrukcje

Nawierzchnia projektowanej drogi:

- warstwa ścieralna z betonu asfaltowego AC 11S, 50/70 grubości 4cm, KR1, zgodnie z WT-2 2010,
- warstwa wiążąca z betonu asfaltowego AC 16W, 50/70 grubości 4cm, KR1, zgodnie z WT-2 2010,
- warstwa podbudowy z mieszanki związanej cementem, klasa mieszanki C 3/4 gr. warstwy 20cm, do ułożenia warstwa z kruszywa naturalnego gr. 10 cm
- istniejąca nawierzchnia drogi z kruszywa naturalnego.

Łączna grubość warstw nawierzchni: 28cm.

Nawierzchnia projektowanej drogi na odcinkach ze wzmocnioną konstrukcją:

- warstwa ścieralna z betonu asfaltowego AC 11S, 50/70 grubości 4cm, KR1, zgodnie z WT-2 2010,
- warstwa wiążąca z betonu asfaltowego AC 16W, 50/70 grubości 4cm, KR1, zgodnie z WT-2 2010,
- warstwa podbudowy z mieszanki kruszywa naturalnego fr. 0/31,5 mm związanej cementem, klasa mieszanki C $\frac{3}{4}$, gr. warstwy 20cm,
- warstwa wzmacniająca z kruszywa naturalnego stabilizowanego mechanicznie, gr. warstwy 15 cm,

- istniejąca nawierzchnia drogi z kruszywa naturalnego.

Łączna grubość warstw nawierzchni: 43cm.

Nawierzchnia projektowanych zjazdów z betonu asfaltowego:

- warstwa ścieralna z betonu asfaltowego AC 11S, 50/70 grubości 5cm, KR1, zgodnie z WT-2 2010,
- warstwa podbudowy zasadniczej z kruszywa łamanego fr. 0/31,5 mm, gr. warstwy po zagęszczeniu - 20cm,
- istniejąca nawierzchnia drogi z kruszywa naturalnego.

Łączna grubość warstw nawierzchni: 25cm.

Nawierzchnia zjazdów indywidualnych z kruszywa łamanego:

- nawierzchnia zjazdu z kruszywa łamanego fr. 0/31,5 mm, gr. warstwy po zagęszczeniu 20cm,
- podłoże gruntowe stabilizowane mechanicznie.

Łączna grubość warstw nawierzchni: 20cm.

Nawierzchnia poboczy z kruszywa łamanego:

- pobocza z kruszywa łamanego fr. 0/31,5 mm, gr. warstwy po zagęszczeniu 15cm,
- podłoże gruntowe stabilizowane mechanicznie.

Łączna grubość warstw nawierzchni: 15cm.

4.5. Odwodnienie

Odwodnienie jezdni i zjazdów zabezpiecza się poprzez nadanie im wymaganych spadków poprzecznych i podłużnych. Wody opadowe na całości opracowywanego odcinka drogi, będą spływać z powierzchni jezdni dzięki nadanym spadkom poprzecznym do projektowanych muld przydrożnych oraz na pobocza znajdujące się w granicach pasa drogowego należącego do inwestora, gminy Zabrodzie. Spadek poprzeczny jezdni – 2%, poboczy - 8 %, spadki podłużne zgodnie z profilami podłużnymi.

4.6. Technologia robót.

Szczegółowo technologię robót przedstawiono w Specyfikacji Technicznej Wykonania i Odbioru Robót stanowiących odrębne opracowanie.

4.7. Zabezpieczenie robót.

Wykonawca zobowiązany jest do wykonywania robót zgodnie z zasadami BHP i obowiązującymi w tym zakresie przepisami. Wszelkie roboty w pobliżu istniejącego uzbrojenia podziemnego, takiego jak kable teletechniczne, miejsca zbliżeń do słupków teletechnicznych, kable energetyczne i elementy sieci wodociągowej, należy wykonać ręcznie ze szczególną ostrożnością i pod nadzorem właściciela urządzeń. Prace ziemne w pobliżu punktów osnowy geodezyjnej należy prowadzić ze szczególną ostrożnością bez ich naruszania. W przypadku uszkodzenia lub zniszczenia punktu Wykonawca prac będzie obciążony kosztami ich odtworzenia. Przed przystąpieniem do inwestycji wykonawca zobowiązany jest do wykonania projektu czasowej organizacji ruchu na czas prowadzenia robót.

4.8. Pas drogowy i zieleń przydrożna

Droga została zaprojektowana w pasie drogowym drogi gminnej, pozostała część terenu przeznaczonego pod inwestycje pozyskiwana jest poprzez procedurę ZRID. Występująca zieleń, zakrzewienia i drzewa kolidujące z projektowaną inwestycją zostaną usunięte z obrębu opracowania.

4.9. Wpływ projektowanych robót na środowisko.

Z uwagi na lokalny charakter odcinka objętego przebudową, projektowany zakres robót drogowych ma na celu usprawnienie ruchu i poprawę bezpieczeństwa jego użytkowników. Ponadto projektowana przebudowa wpłynie korzystnie na zmniejszenie poziomu hałasu i spalin na skutek większej płynności jazdy. W trakcie prowadzenia robót nie wystąpią przyczyny mające szkodliwy wpływ na środowisko. Ewentualny hałas przy robotach drogowych nie będzie przekraczał natężenia dopuszczalnego dla otoczenia i będzie krótkotrwały.

5. DANE NA TEMAT OCHRONY KONSERWATORSKIEJ TERENU ORAZ PODLEGANIU OCHRONIE NA PODSTAWIE MPZP.

Pas drogowy odcinka objętego opracowaniem nie leży w strefie ochrony konserwatora zabytków oraz nie podlega ochronie na podstawie miejscowego planu zagospodarowania przestrzennego.

6. DANE OKREŚLAJĄCE WPŁYW EKSPLOATACJI GÓRNICZEJ NA DZIAŁKĘ LUB TEREN ZAMIERZENIA BUDOWLANEGO, ZNAJDUJĄCEGO SIĘ W GRANICACH TERENU GÓRNICZEGO;

Pas drogowy odcinka objętego opracowaniem nie leży w strefie wpływów eksploatacji górniczej.

7. INFORMACJA DOTYCZĄCA BEZPIECZEŃSTWA I OCHRONY ZDROWIA

Podstawa opracowania:

Rozporządzenie Ministra Infrastruktury z dnia 23 czerwca 2003 roku, w sprawie informacji dotyczącej bezpieczeństwa i ochrony zdrowia oraz planu bezpieczeństwa i ochrony zdrowia (Dz.U. nr 120, poz. 1126).

Nazwa i adres obiektu budowlanego:

„ Rozbudowa drogi gminnej w miejscowości Anastazew, gmina Zabrodzie.”

Adres inwestycji:

JEDNOSTKA EWIDENCYJNA: 143506_2 ZABRODZIE

OBSZAR EWIDENCYJNY: 0002 – ANASTAZEW

*Działki ewidencyjne nr: 136/1, 104 , 290/2 , 290/3 (po podziale: **290/6**, 290/7), 291 (po podziale: **291/1**, 291/2), 293 (po podziale: **293/1**, 293/2), 294 (po podziale: **294/1**, 294/2), 290/1 (po podziale: **290/4**, 290/5), 135 (po podziale: **135/1**, 135/2), 134 (po podziale: **134/1**, 134/2), 133 (po podziale: **133/1**, 133/2), 132 (po podziale: **132/1**, 132/2), 131 (po podziale: **131/1**, 131/2), 130 (po podziale: **130/1**, 130/2), 129/3 (po podziale: **129/5**, 129/6), 128/1 (po podziale: **128/4**, 128/5), 128/3 (po podziale: **128/6**, 128/7), 126/2 (po podziale: **126/5**, 126/6), 126/1 (po podziale: **126/3**, 126/4), 125 (po podziale: **125/1**, 125/2), 124 (po podziale: **124/1**, 124/2), 123 (po podziale: **123/1**, 123/2), 122 (po podziale: **122/1**, 122/2), 121 (po podziale: **121/1**, 121/2), 120 (po podziale: **120/1**, 120/2), 119 (po podziale: **119/1**, 119/2), 118 (po podziale: **118/1**, 118/2), 117 (po podziale: **117/1**, 117/2), 116 (po podziale: **116/1**, 116/2), 115 (po podziale: **115/1**, 115/2), 114 (po podziale: **114/1**, 114/2), 112 (po podziale: **112/1**, 112/2), 110 (po podziale: **110/1**, 110/2), 109/3 (po podziale: **109/4**, 109/5), 108 (po podziale: **108/1**, 108/2), 107 (po podziale: **107/1**, 107/2), 106 (po podziale: **106/1**, 106/2), 105 (po podziale: **105/1**, 105/2), 66 (po podziale: **66/1**, 66/2), 508 (po podziale: **508/1**, 508/2), 68/2 (po podziale: **68/3**, 68/4), 69 (po podziale: **69/1**, 69/2), 75 (po podziale: **75/1**, 75/2), 76/2 (po podziale: **76/3**, 76/4), 77 (po podziale: **77/1**, 77/2), 78 (po podziale: **78/1**, 78/2), 79 (po podziale: **79/1**, 79/2), 80/2 (po podziale: **80/3**, 80/4), 81 (po podziale: **81/1**, 81/2), 82/2 (po podziale: **82/3**, 82/4), 83 (po podziale: **83/1**, 83/2), 84 (po podziale: **84/1**, 84/2), 85 (po podziale: **85/1**, 85/2), 86 (po podziale: **86/1**, 86/2), 87 (po podziale: **87/1**, 87/2), 88 (po podziale: **88/1**, 88/2), 89 (po podziale: **89/1**, 89/2), 90 (po podziale: **90/1**, 90/2), 91 (po podziale: **91/1**, 91/2), 92 (po podziale: **92/1**, 92/2), 93 (po podziale: **93/1**, 93/2), 94 (po podziale: **94/1**, 94/2), 95/7 (po podziale: **95/10**, 95/11), 95/1 (po podziale: **95/8**, 95/9), 96 (po podziale: **96/1**, 96/2), 97 (po podziale: **97/1**, 97/2), 98 (po podziale: **98/1**, 98/2), 99 (po podziale: **99/1**, 99/2), 100 (po podziale: **100/1**, 100/2), 101 (po podziale: **101/1**, 101/2), 102 (po podziale: **102/1**, 102/2), 103 (po podziale: **103/1**, 103/2), - gmina Zabrodzie, powiat wyszkowski, województwo mazowieckie.*

Inwestor:

**GMINA ZABRODZIE
Ul. W. S. Reymonta 51
07-230 Zabrodzie**

Imię i nazwisko oraz adres projektanta:

**Robert Rosiński
ul. Gen. Kazimierza Pułaskiego 18c
07-202 Wyszaków
upr. bud. nr ewid. MAZ/0140/POOD/12**

1. CZĘŚĆ OPISOWA

1.1 Zakres robót

Długość projektowanej drogi 969,96 mb

ZESTAWIENIE POWIERZCHNI W GRANICACH OPRACOWANIA:

Projektowane zagospodarowanie terenu:

- nawierzchnia jezdni z betonu asfaltowego	-5 371,39 m ²
- nawierzchnia zjazdów indywidualnych z betonu asfaltowego	-226,00 m ²
- nawierzchnia zjazdów z kruszywa łamanego	- 402,66 m ²
- pobocza z kruszywa łamanego	-1 251,57 m ²

ŁĄCZNA POWIERZCHNIA ZAGOSPODAROWANIA - 7 251,62 m²

1. 2 Przewiduje się następującą kolejność realizacji:

- Wykonanie robót przygotowawczych w tym robót pomiarowych i przekopów kontrolnych,
- Rozebranie istniejących nawierzchni przeznaczonych do rozbiórki,
- Wykonanie robót ziemnych i przygotowawczych,
- Wykonanie warstwy ulepszonego podłoża z kruszywa naturalnego stabilizowanego cementem klasy C 3/4,
- Wykonanie nawierzchni drogi z betonu asfaltowego,
- Wykonanie nawierzchni zjazdów z mieszanki kruszywa łamanego fr. 0/31,5 mm,
- Wykonanie pobocza z kruszywa,
- Uporządkowanie terenu,
- Zgłoszenie zakończenia prac budowlanych

Realizacja projektowanych robót przyczyni się do wzrostu bezpieczeństwa i poprawy warunków ruchu użytkowników drogi.

1.3. WYKAZ ISTNIEJĄCYCH OBIEKTÓW BUDOWLANYCH

Na terenie projektowanej rozbudowy znajduje się poniższa infrastruktura:

- sieć elektroenergetyczna – nie przewiduje się zmian,
- sieć teletechniczna – nie przewiduje się zmian.

Kolizje z infrastrukturą techniczną znajdującą się w pasie drogi gminnej

W miejscu lokalizacji inwestycji występują kolizje z istniejącą infrastrukturą techniczną. Roboty drogowe w rejonie istniejącej sieci teletechnicznej oraz elektroenergetycznej należy wykonywać ręcznie ze szczególną ostrożnością pod nadzorem służb eksploatacyjnych.

Nie wyklucza się istnienia w terenie urządzeń nie naniesionych na mapę geodezyjną do celów projektowych. W związku z tym Wykonawca przed rozpoczęciem prac powinien dokładnie zapoznać się z terenem, a w szczególności ustalić, czy w okresie od wykonania mapy do celów projektowych do dnia rozpoczęcia robót nie zostały wykonane inne urządzenia podziemne.

1.4. ELEMENTY ZAGOSPODAROWANIA TERENU , KTÓRE MOGĄ STWARZAĆ ZAGROŻENIE BEZPIECZEŃSTWA I ZDROWIA LUDZI.

Elementy mogące stwarzać zagrożenie bezpieczeństwa i zdrowia ludzi, wymienione w § 6 Rozporządzenia Ministra Infrastruktury z dnia 23 czerwca 2003r (Dz.U. Nr 120, poz. 1126).

Zdefiniowane zagrożenia Czynnik pasywny	Zdefiniowane zagrożenia Czynnik aktywny
1.	2.
Drogi komunikacyjne, stanowiskowe, plac budowy	Potknięcie, poślizgnięcie, utrata równowagi, upadek pracownika podczas poruszania się po terenie budowy
Hałas $L_{A8\text{heq}} > 55\text{dB(A)}$ Wibratory, zagęszczarki do gruntu, piły do cięcia nawierzchni bitumicznej i kostki brukowej zrywarki do nawierzchni, młoty	Uszkodzenia słuchu podczas długotrwałej eksploatacji. Uszkodzenie tkanki kostnej, stawów, układu nerwowego.
Energia kinetyczna. Ruchome elementy, tnące , wystające, ostre krawędzie, ruchome i wirujące części maszyn i urządzeń – koparka	Okaleczenia, przygniecenia przez elementy będące w ruchu.

1.5. SPOSÓB PROWADZENIA INSTRUKTAŻU PRACOWNIKÓW PRZED PRZYSTĄPIENIEM DO WYKONYWANIA ROBÓT SZCZEGÓLNI NIEBEZPIECZNYCH .

Przed każdorazowym rozpoczęciem nowego zakresu robót należy przeprowadzić szkolenie stanowiskowe z zakresu BHP, uwzględniając specyfikę robót, zagrożenia i obowiązkowo stosować odpowiedni sprzęt i środki ochrony zależnie od rodzaju robót, omówić zasady udzielania pierwszej

pomocy i postępowania w przypadku wystąpienia zagrożenia, wyznaczyć osoby do bezpośredniego nadzoru.

1.6. ŚRODKI TECHNICZNE I ORGANIZACYJNE ZAPOBIEGAJĄCE NIEBEZPIECZEŃSTWOM WYNIKAJĄCYM Z WYKONYWANIA ROBÓT BUDOWLANYCH W STREFACH SZCZEGÓLNEGO ZAGROŻENIA .

Nadzór nad bezpieczeństwem i higieną pracy na obiektach realizowanych sprawuje kierownik budowy. Bezpośredni nadzór nad bezpieczeństwem i higieną pracy na stanowiskach pracy sprawują kierownicy robót oraz majstrowie. Koordynatorem w zakresie bezpiecznej pracy na wszystkich robotach jest kierownik budowy.

Kierownik budowy zgodnie z ustawą z dnia 7 lipca 1994r. Prawo budowlane – art. 21a, ust.2, pkt.1 jest zobowiązany sporządzić lub zapewnić sporządzenie planu bezpieczeństwa i ochrony zdrowia i do aktualizowania go, wprowadzając zmiany wynikające z postępu robót budowlanych, a dotyczące bezpieczeństwa i ochrony zdrowia.

Ponadto kierownik budowy zobowiązany jest do przestrzegania przepisów niżej wymienionych aktów wykonawczych :

1. Rozporządzenie Ministra Infrastruktury z dnia 6.02.2003r. w sprawie bezpieczeństwa i higieny pracy podczas wykonywanych robót budowlanych / Dz.U. z 2003r. nr 47, poz.401/.
2. Rozporządzenie Ministra Gospodarki z dnia 30.10.2002 r. w sprawie minimalnych wymogów dotyczących bezpieczeństwa i higieny pracy w zakresie użytkowania maszyn przez pracowników podczas pracy /Dz.U. z 2002r. nr 191 poz. 1596/ oraz art. 22 pkt. 3d – ustawy z dnia 7 lipca 1994 r. Prawo budowlane.

CZEŚĆ RYSUNKOWA