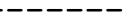







- LEGENDA:**
-  Krawędź jezdni
 -  Krawędź pobocza
 -  Jezdnia o nawierzchni z betonu asfaltowego
 -  Pobocze o nawierzchni z kruszywa łamanego
 -  Zjazdy indywidualne o nawierzchni z kruszywa łamanego
 -  Istniejąca linia rozgraniczenia pasa drogowego

UTWORZONO NA WERSJI ELEKTRONICZNEJ MAPY DO CELÓW PROJEKTOWYCH WPISANEJ DO EWIDENCJI MATERIAŁÓW PAŃSTWOWEGO ZASOBU GEODEZYJNEGO I KARTOGRAFICZNEGO W WYŻSKOWIE IDENTYFIKATOR EWIDENCYJNY: P-1438.2019.1071

ZA ZGODNOŚĆ Z ORYGINAŁEM MAPY

Temat: Przebudowa drogi gminnej w miejscowości Podgac - etap II		Data: 04.12.2019	
Tytuł rys.: Plan zagospodarowania terenu		Skala: 1:500	
Wykonany przez: Wójt Gminy Zabrodzie ul. W. S. Reymonta 51, 07-230 Zabrodzie		Lp. rys.: 2.0	
Jedn. proj.: ROSBUD Robert Rosiński ul. Stanisława Moniuszki 3, 07-202 Wyszków		Projektant: mgr inż. Robert Rosiński upr. nr MAZ/0140/POD/12	
Projektant: mgr inż. Robert Rosiński upr. nr MAZ/0140/POD/12		Asystent: Weronika Chorchos	